



ORGANIZA CLUB DE MONTAÑA ACCLIVIS

LAGUNA EN SIERRA SECA

TRAVESIA TRANCO DEL LOBO RAMBLASECA CORTIJOS NUEVOS

DIAS 1,2,3 Y DE OCTUBRE



NOTAS DE INTERES

SALIDA DESDE LA ESTATUA DE LA FESTA A LAS 17H.

LLEGADA ALREDEDOR DE LAS 19,30h A CORTIJOS NUEVOS, DONDE PERNOCTAREMOS

SE DISPONDRA DE VEHICULO DE ASISTENCIA PARA EL AVITUALLAMIENTO EN EL COCHE DE ASISTENCIA DEJAREMOS LOS SACOS DE DORMIR Y EL MATERIAL QUE NO VAYAMOS A UTILIZAR DURANTE LA MARCHA

PARTIDA HACIA EL LUGAR DEL INICIO DE LA MARCHA A LAS 8h

PARA REALIZAR ESTA TRAVESIA HAY QUE ESTAR EN BUENA FORMA FISICA PUES LA DISTANCIA Y LOS DESNIVELES SON IMPORTANTES 55 Km APROXIMADAMENTE

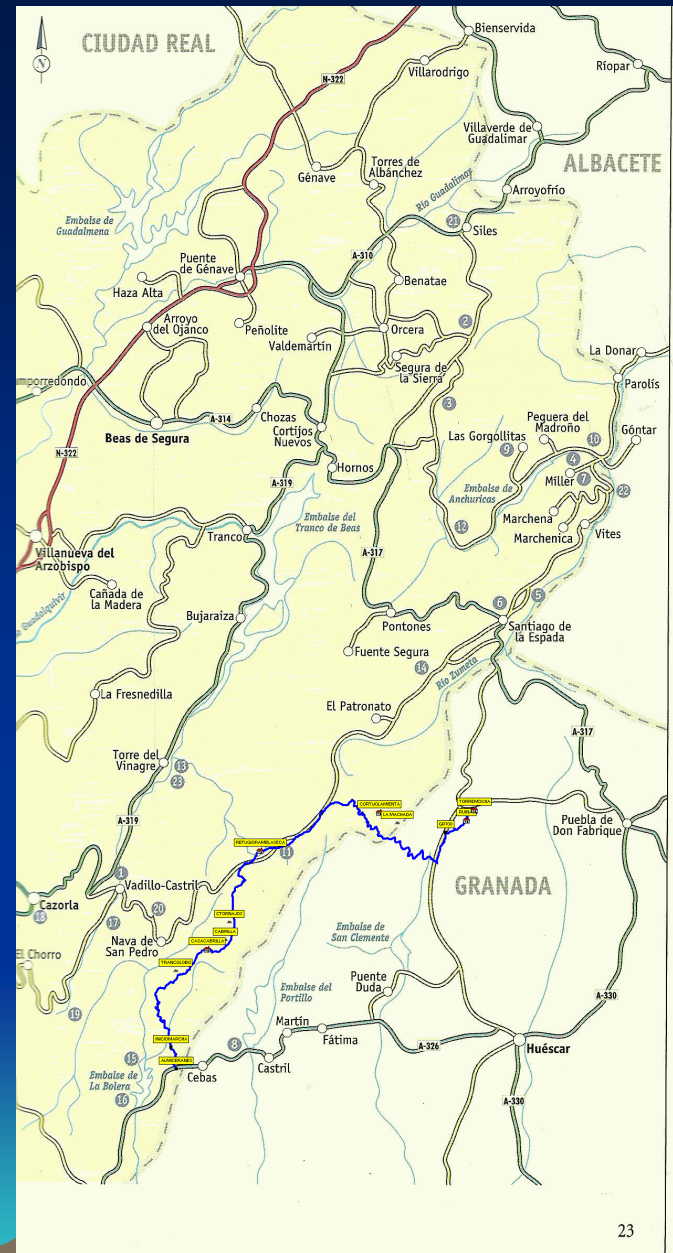
POR TRATARSE DE ALTA MONTAÑA EL TIEMPO PUEDE CAMBIAR RAPIDAMENTE LLEVAR ALGUNA PRENDA DE ABRIGO Y CHUBASQUERO

NO OLVIDAR SOMBREROS O GORRAS

LAS PERSONAS CON PIEL DELICADA LLEVAR ALGUN PROTECTOR SOLAR

LLEVAR AGUA Y CALZADO ADECUADO

PLANO DE TODO EL RECORRIDO



PERFIL MARCHA 1 DIA

Altura máxima: 1958.83 mts - Altura mínima: 1084.51 mts - Desnivel acumulado: 852.56 mts
Velocidad máxima: 5.62 km/h - Velocidad media: 0.65 km/h

Distancia: 28.84 km



NOTA:
NO DISPONEMOS DE PERFIL DEL SEGUNDO DIA



CERRO DE LOS TORNAJOS DESDE LAS TORCAS



LLANURA DE NAVALASNO Y SIERRA DE LA CABRILLA

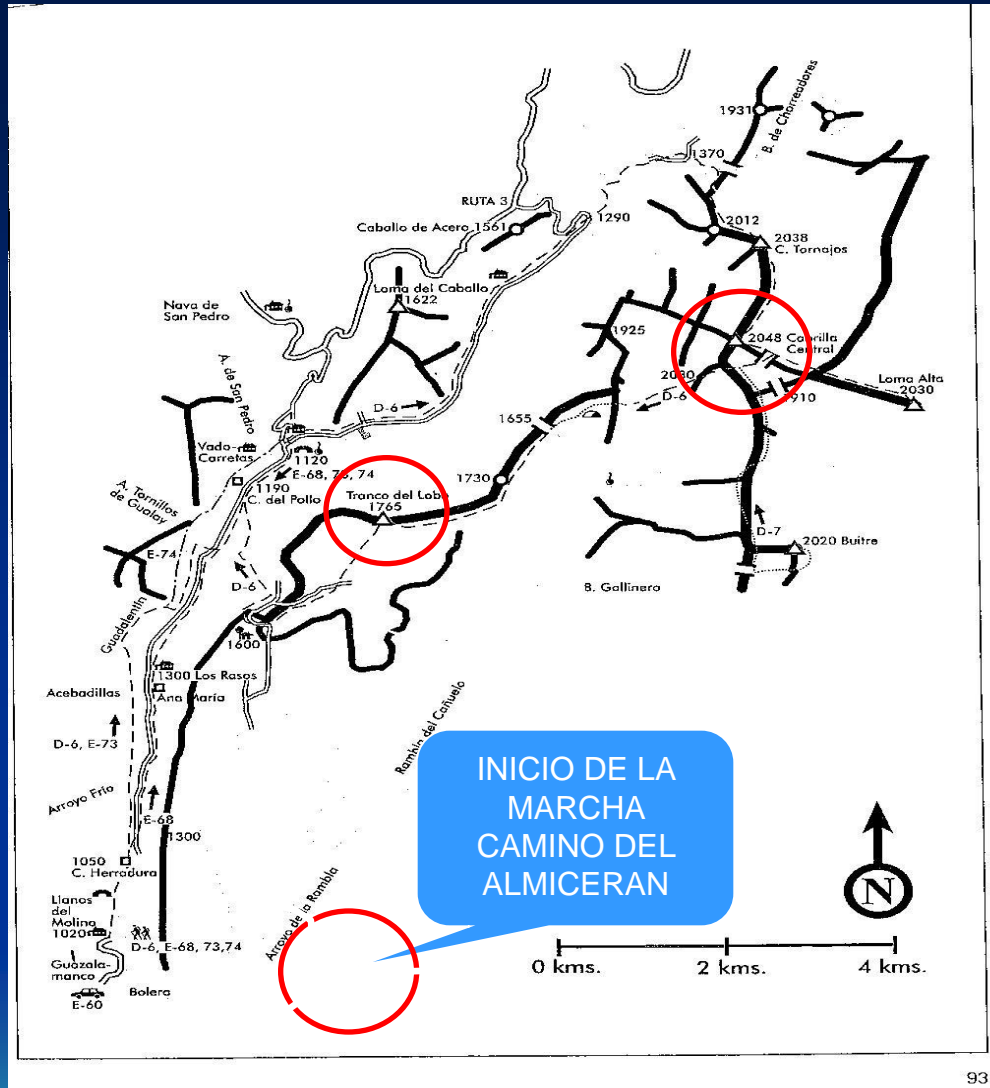
PARAJES POR DONDE DISCURRE LA TRAVESIA

ZONA DE ACAMPADA DE RAMBLA SECA



REFUGIO DE RAMBLA SECA

MAPAS DEL RECORRIDO

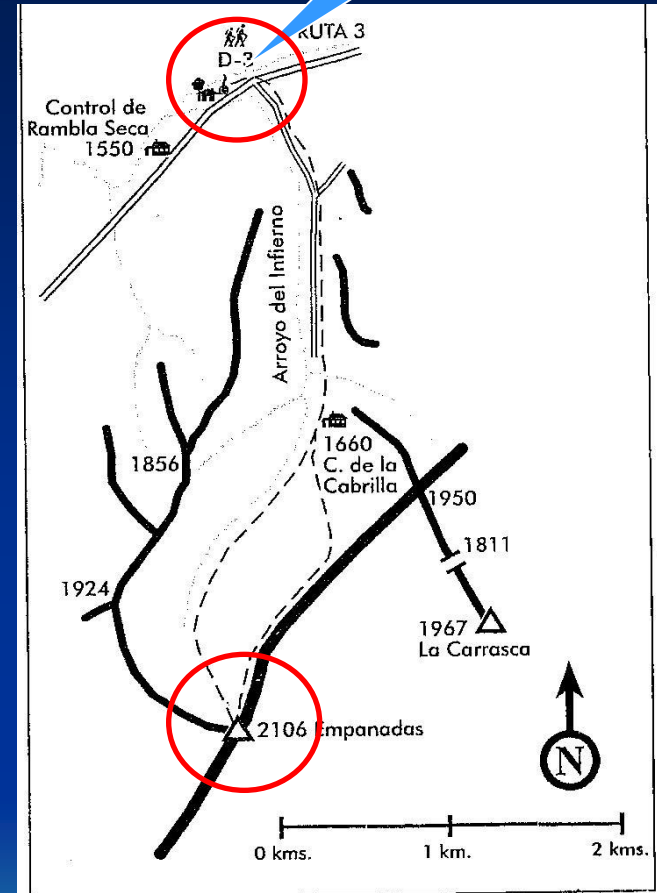


TRANCO DEL LOBO Y SIERRA DE LA CABRILLA

ZONA DE ACAMPADA



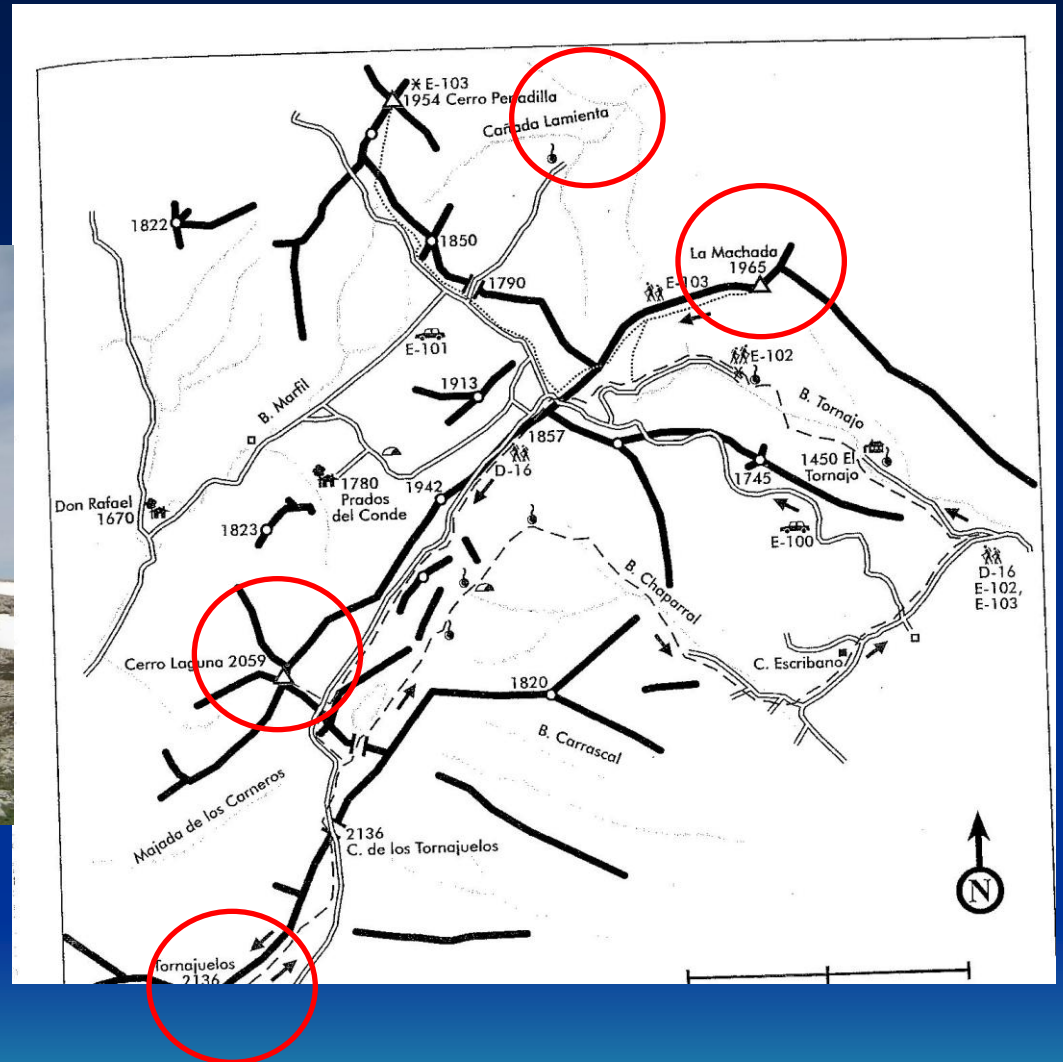
REFUGIO DE RAMBLASECA



MAPAS DEL RECORRIDO



CERRO LAGUNA



SIERRA SECA , EL TORNAJUELOS, CERRO LAGUNA ,MACHADA, LA CAÑADA DE LA MIENTA



HERNAN PEREA Y BANDERILLAS DESDE CABEZA ALTA

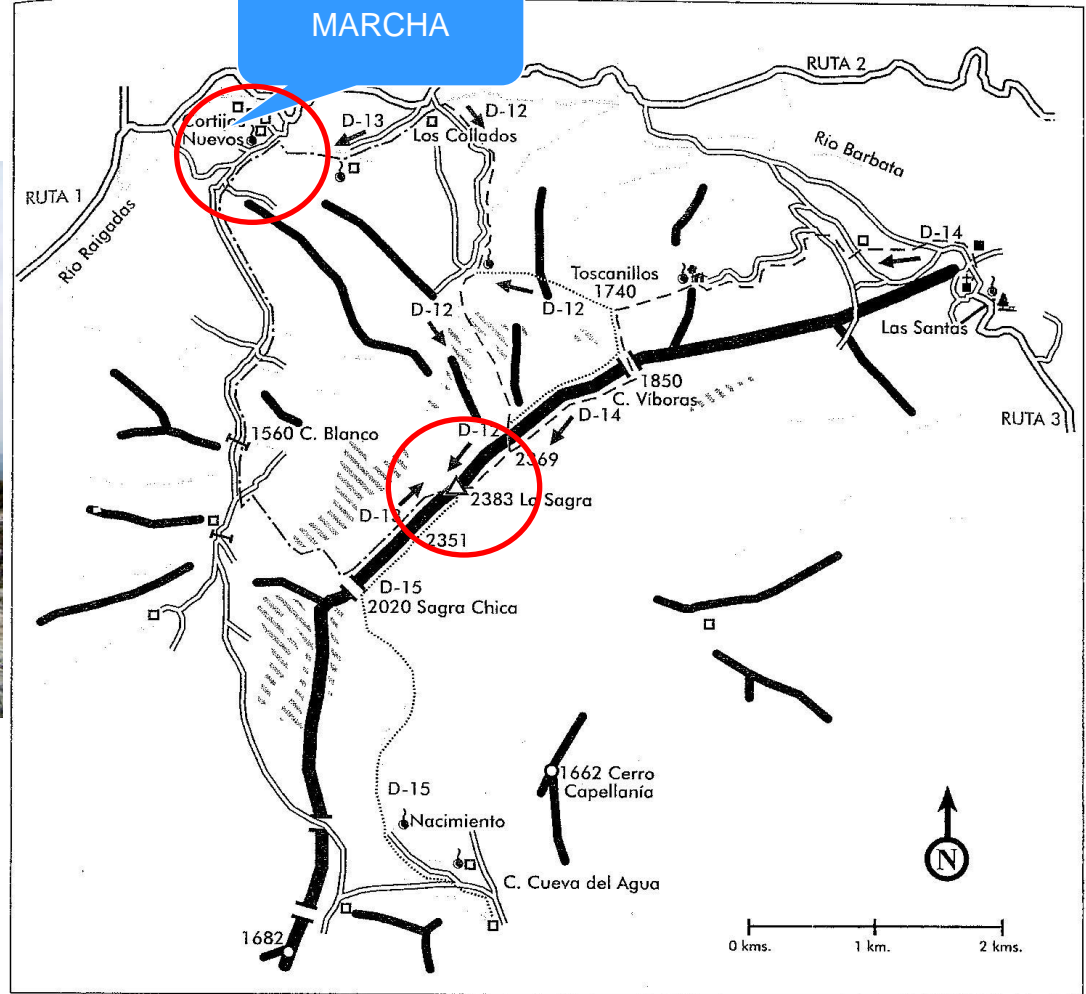


TORNAJO EN LA CAÑADA DE LA "MIENTA"

PARAJES POR DONDE DISCURRE LA TRAVESIA

MAPAS DEL RECORRIDO

FINAL DE LA MARCHA



LA SAGRA DESDE CERRO LAGUNA

CORTIJOS NUEVOS Y LA SAGRA